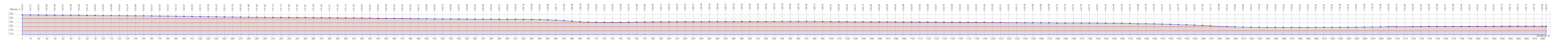
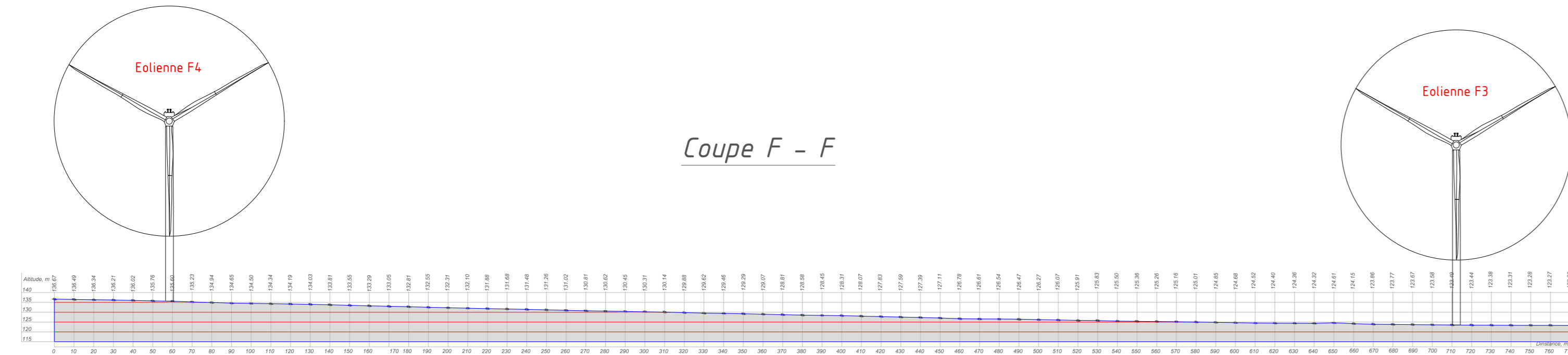


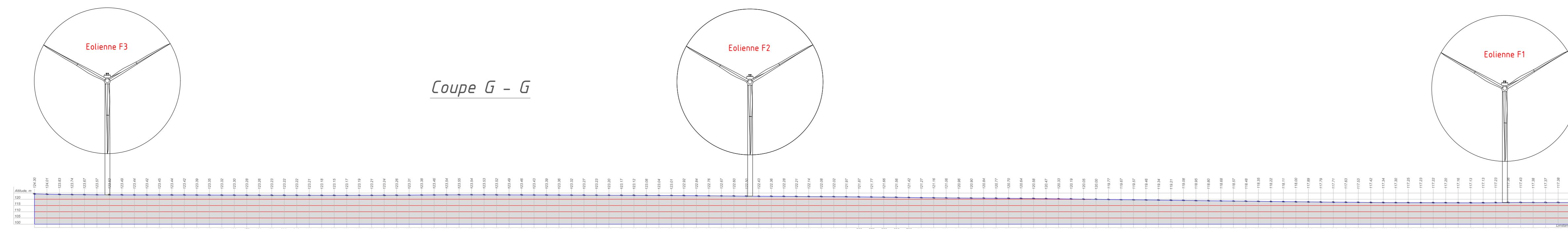
Coupe E - E



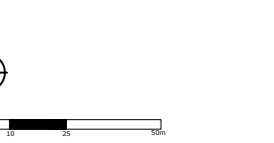
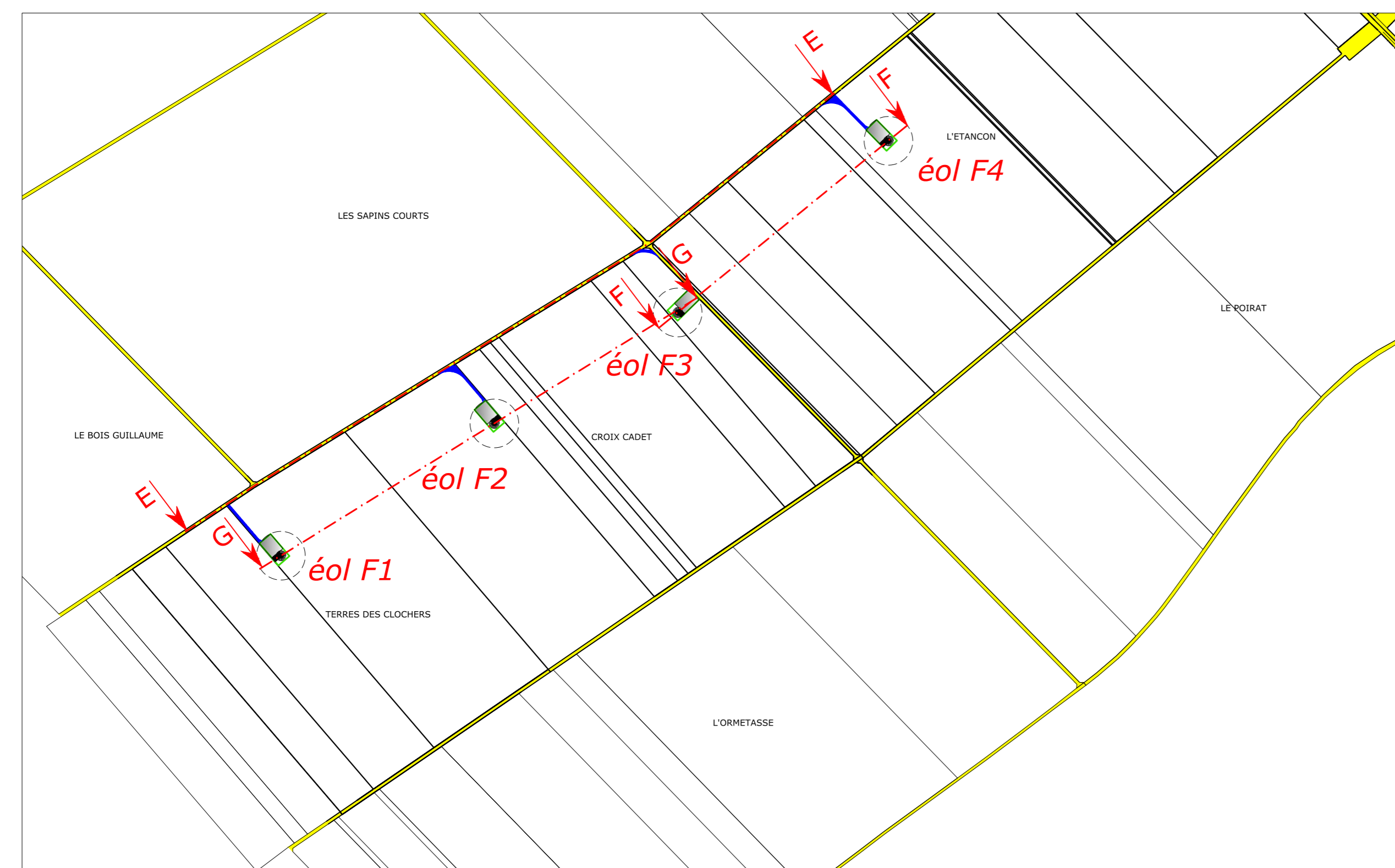
Coupe F - F



Coupe G - G



Section du plan général 1:10.000



Légende

- Parcelles
- Numéros de parcelles
- Zone en bail
- Éolienne et zone de montage
- Chemins existants
- Chemins à créer / Zones permanentes aménagées

Index	Modifications	Date	Accord

Développeur Green Energy 3000 Gadrat Parc des Champs 37000 Lignères	Projet Parc Éolien de Parc des Champs Parcelles cadastrées n° 117-3-3-101 Parcelles cadastrées n° 117-3-3-102	Plan 1311 et 1312 02/11/2020
Architecte Ministère Habitat, Ruralité 200 rue de l'Éclaircie 37000 Chartres-Ménages	Site Parc des Champs	État Pré-projet / (En GND)
Planification Green Energy 3000 Gadrat Parc des Champs 37000 Lignères	Statut Parc Éolien de Parc des Champs Parcelles cadastrées n° 117-3-3-101 Parcelles cadastrées n° 117-3-3-102	Surface 112 000 m ²
Société de projet Green Energy 3000 Gadrat Parc des Champs 37000 Lignères	Co-Développeur Green Energy 3000 Gadrat Parc des Champs 37000 Lignères	Autres 112 000 m ²